

Отчет о встрече жителей с архитекторами в формате соучаствующего проектирования в рамках программы «Мой район» в административных округах г. Москвы


Третья встреча:
18.07.2024 г.

По адресу:
ЮАО, район Чертаново Центральное,
Парк имени 30-летия Победы в Великой Отечественной
войне, Кировоградская, 20-22

2024 г.



Проектируем
район



Оглавление

Введение. «Мой район»	3
Соучаствующее проектирование	
Ход встречи	4
Общий план благоустройства	5
Какие пожелания жителей учтены в концепции благоустройства	6
Вопросы участников встречи и ответы архитекторов	
❑ Мемориальная символика Парка им. 30-летия Победы в Великой Отечественной войне	7
❑ Озеленение	7
❑ Функциональное зонирование и размещение площадок	8
❑ Наполнение и оборудование функциональных зон	9
❑ Прочие вопросы	11
Предложения жителей по корректировке проекта	12
Заключение	21



Введение. «Мой район» Соучаствующее проектирование

Формат

соучаствующего проектирования подразумевает активное вовлечение жителей ближайших домов в создание проектов, что делает их фактически основными авторами будущего благоустройства общественного пространства

Формат реализуется в столице в рамках программы Мэра Москвы «Мой район», участником которой стала в 2024 г. территория по адресу ЮАО, район Чертаново Центральное, Парк имени 30-летия Победы в ВОВ, Кировоградская, 20-22

Цель

третьей встречи жителей с архитекторами — презентация концепции благоустройства архитекторами и сбор обратной связи от жителей

Задачи третьей встречи:

- ☐ Представить концепцию благоустройства общественной территории
- ☐ Обсудить с жителями возникшие вопросы, зафиксировать пожелания по корректировке проекта



Ход встречи

Место проведения:

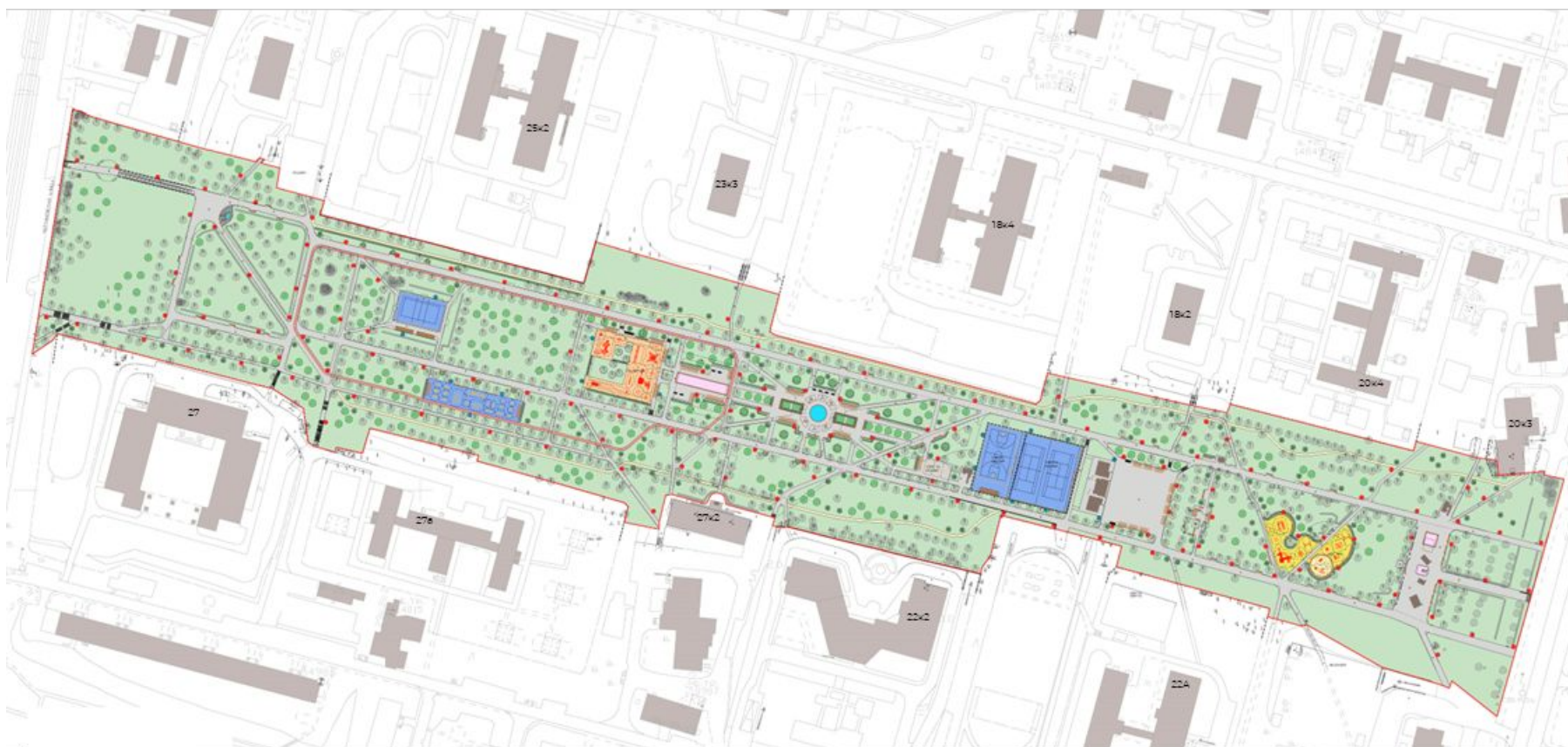
Кировоградская ул., д.16
к. ГБУ “Жилищник района Чертаново Центральное”

Этапы работы:

1. Вводная часть: рассказ о программе «Мой район», итоги предыдущих сессий
2. Презентация концепции от архитекторов
3. Вопросы участников встречи и ответы архитекторов
4. Обсуждение представленной концепции в группах и общая дискуссия



Общий план благоустройства



Условные обозначения

- Здания и сооружения
- Граница участка S = 7,8 га
- Существующие зеленые насаждения
- Проектируемые зеленые насаждения
- Озеленение
- Тротуары и дорожки
- Дорожки для выгула собак
- Лестницы
- Беговая дорожка
- Дорожки из пошаговой плитки
- Песочница
- Детские игровые площадки (7-14 лет)
- Детские игровые площадки (1-7 лет)
- Спортивные площадки
- Детское оборудование
- Спортивное оборудование
- Скамьи и урны
- Навесы
- Парковые качели
- Проектируемое освещение

Какие пожелания жителей учтены в концепции благоустройства

- ☐ Максимально сохранить зеленые зоны и не жертвовать ими ради функциональных зон
- ☐ Дополнить имеющееся озеленение (предполагается высадить следующие деревья, кустарники и цветущие растения: пихта сибирская, дуб красный, липа европейская, клен сахаристый, каштан конский, клен остролистный Роял ред, яблоня Недзвецкого, яблоня Эверест, кизильник блестящий, пузыреплодник калинолистный, сирень обыкновенная «Небо Москвы», чубушник венечный)
- ☐ Дополнить освещение
- ☐ Добавить информационные стенды, посвященные мемориальной тематике парка
- ☐ Не менять местами детскую площадку и зону тихого отдыха у цветника
- ☐ Сохранить имеющийся функционал (мемориальная зона, детские и спортивные площадки, зоны тихого отдыха, сцена)
- ☐ Обновить и разнообразить наполнение функциональных зон (оборудование детских и спортивных площадок)
- ☐ Обновить сцену
- ☐ Добавить волейбольную площадку (без потери имеющихся деревьев и уже существующих спортивных зон)
- ☐ Добавить беговую дорожку

В концепции благоустройства территории представлены планируемое зонирование парка, рекомендуемые покрытия, элементы системы освещения, зеленые насаждения и оснащение площадок. Концептуальные предложения могут быть откорректированы при разработке проектно-сметной документации с учетом требований согласующих организаций

Вопросы участников встречи и ответы архитекторов.

Мемориальная символика парка

**Где в проекте отражена концепция Парка Победы?
Ведь это первый парк Победы, его заложили ветераны.**

Да, это очень важно. Проект предполагает обновление входных групп с учетом мемориальной символики парка, обновление мемориальной площади с экспозицией военной техники (ремонт постаментов в мемориальной зоне, замена уличных малых архитектурных форм на современные и удобные), установку информационных стендов, на которых можно будет разместить историческую информацию.

Озеленение

Есть ли деревья, вызывающие аллергию, среди тех, которые собираются высадить?

Использован рекомендуемый ассортимент растений для московского благоустройства, стандартный для общественных парков

Кто будет ухаживать за озеленением?

Вопросами содержания территории занимается управляющая компания (ГБУ “Жилищник”)

Вопросы участников встречи и ответы архитекторов. Функциональное зонирование и размещение площадок

Существующие спортивные площадки (баскетбольная площадка, теннисные корты, столы для настольного тенниса) останутся на прежнем месте?

Да, предусмотрен перенос только зоны воркаута по пожеланиям жителей на 2-й встрече, расположение остальных спортивных зон не меняется

Новую волейбольную площадку предложено разместить на месте, которое раньше было тихим и пользовалось популярностью у молодых мам с колясками и пенсионеров. Можно ли ее передвинуть ближе к остальным спортивным площадкам?

Выбранное для волейбольной площадки место является единственным, где ее размещение возможно без ущерба для зеленых насаждений и потери уже существующих функциональных площадок.

Предусмотрены другие аллеи для отдыха, которые компенсируют изменения

(Примечание: на второй встрече участники проголосовали за то, чтобы добавить волейбольную площадку, но не за счет удаления теннисных кортов или других спортивных площадок)

Можно ли выделить отдельную площадку для занятий программы "Активное долголетие", чтобы их тренировки не вытесняли детей с баскетбольной площадки?

Предложение будет рассмотрено, но это необходимо сделать рационально: если делать отдельную зону для каждой группы, пользующейся парком, это приведет к сокращению зон озеленения, т.к. площадь парка ограничена

Вопросы участников встречи и ответы архитекторов. Наполнение и оборудование функциональных зон

Спортивные зоны

Предусмотрена ли замена спортивного оборудования?

Да, будет полное обновление оборудования, ограждений и покрытий в спортивных зонах

Какое будет покрытие в спортзонах?

Резиновое покрытие изнашивается.

Возможно ли использование покрытия

Хард?

Предложение по замене резинового покрытия на хард будет рассмотрено при корректировке концепции по итогам встречи

(Примечание: Хард - бесшовное покрытие, основанное на чередовании слоев акриловой смеси)

Детские площадки

Будут ли скамьи вокруг детских площадок?

Да, они предусмотрены

Планируются ли батуты на детской площадке для старшего возраста?

Да, в проекте предложены встраиваемые батуты

Вопросы участников встречи и ответы архитекторов. Наполнение и оборудование функциональных зон

Зоны тихого отдыха

Можно ли заменить имеющийся фонтан на сухой?

Еще не вышел срок эксплуатации имеющегося фонтана. Он будет отремонтирован

Можно ли сделать беседку для тихого отдыха (например, пенсионеры смогут играть в домино, шахматы и другие игры)?

В проекте предусмотрена зона тихого отдыха со столами для шахмат под навесами от солнца и дождя. Будет рассмотрена возможность замены навеса беседкой или увеличения навеса

Возможно ли размещение такой беседки в яблоневом саду?

Есть опасения, что размещение закрытой беседки в таком уединенном месте привлечет туда маргинальный контингент, поскольку эта территория расположена уединенно

Вопросы участников встречи и ответы архитекторов. Прочие вопросы

Будет ли в парке ограничено движение самокатов?

Планируется подать заявку на введение на территории парка зоны ограничения скорости шеринговых электросамокатов

Увеличится ли количество урн для мусора?

Да, их станет больше, чем в настоящее время

Гравийная дорожка для выгуливающих собак не травмоопасна для животных?

Этот материал часто используется на специализированных площадках для выгула животных

Можно ли перенести в другое место или визуально замаскировать общественный туалет рядом со входом со стороны ул. Кировоградская, добавить дополнительный туалет со стороны ул. Чертановская?

Это не входит в план благоустройства

Отношение жителей к проекту Стол № 1

Положительные оценки жителей получили следующие проектные решения:

- ❑ Общая позитивная оценка проекта

Предложения по корректировке проекта:

- ❑ Не переносить воркаут из основной спортивной зоны.
*Комментарий архитектора: воркаут перенесен по итогам обсуждений на предыдущих встречах
- ❑ Добавить отдельную площадку для занятий “Активного долголетия” (например, под тентом у сцены)
- ❑ Добавить велодорожку, соединяющую ул. Кировоградская и Чертановская.
*Комментарий архитектора: выделение отдельной велосипедной дорожки невозможно без ущерба для зон озеленения
- ❑ Сделать беседку в зоне тихого отдыха
- ❑ На склоне у входа с ул. Чертановской не высаживать деревья там, где проходит стихийная зимняя горка

Условные обозначения

- Граница участка 5 × 7,8 кв.
- Здания и сооружения
- Структурно-ландшафтные подразделения
- Проектный ландшафт
- Озеленение
- Территория для игр
- Дорожки для прогулки собак
- Бетонная дорожка
- Пешеходная дорожка
- Лестница
- Детские игровые площадки (7-14 лет)
- Детские игровые площадки (1-7 лет)
- Спортивные площадки
- Дорожки на пешеходной территории с покрытием газона
- Детские спортивные площадки
- Спортивные сооружения
- Садик и уличная мебель
- Иллюминация
- Парковые качели
- Проектируемые объекты озеленения

Спортивная площадка с тренажерами и воркаут

Площадка отдыха

Площадка для игры в настольный теннис

Площадка для игры в волейбол

Площадка для детей от 7 до 14 лет

Площадка с фонтаном

Площадка перед школой

Мемориальная площадка

**Беседки
6х3
со скамейками
и столиком**

Велодрожь

**Тренажерный зал
для тренировок
к спорту**

**Отдельная зона
для скамеек
(3 штуки)**

Площадка для детей от 3 до 7 лет

Площадка для детей от 1 до 3 лет

СТОЛ 1

ЮАО, ЧЕРТАНОВО ЦЕНТРАЛЬНОЕ, ПАРК 30-ЛЕТИЯ ПОБЕДЫ В ВОВ

Отношение жителей к проекту Стол № 2

Положительные оценки жителей получили следующие проектные решения:

- ❑ Положительных оценок нет

Предложения по корректировке проекта:

- ❑ Оформить вход в парк со стороны ул. Кировоградская в соответствии с мемориальной символикой (предложенное в проекте благоустройства оформление входной группы не устраивает)
- ❑ Преобразовать ведущую к мемориальной зоне аллею в аллею Главных сражений Великой Отечественной войны, дополнив стендами с описанием генеральных битв ВОВ
- ❑ В конце аллеи установить интерактивный информационный терминал «Никто не забыт, ничто не забыто»
- ❑ Задекорировать расположенный на мемориальной площади общественный туалет живой изгородью либо перенести в другое место
- ❑ Сделать вертикальное озеленение (многоярусные клумбы)
- ❑ Использовать гипоаллергенные растения при озеленении
- ❑ Выделить место притяжения для подростков – достаточно камерное и уединенное
- ❑ Перенести волейбольную площадку к остальному спортивному кластеру
- ❑ В яблоневом саду организовать зону тихого отдыха с беседками
- ❑ Разместить перед библиотекой беседку-лекторий для уличных мероприятий
- ❑ Установить питьевые фонтанчики
- ❑ На детских площадках добавить водяное оборудование
- ❑ Сделать место для сбора потерянных вещей
- ❑ Добавить тенты у сцены и библиотеки

Рабочая карта с вынесенными на стикеры предложениями по корректировке, сформированными в процессе групповой работы за столом №2



Отношение жителей к проекту Стол № 3

Положительные оценки жителей получили следующие проектные решения:

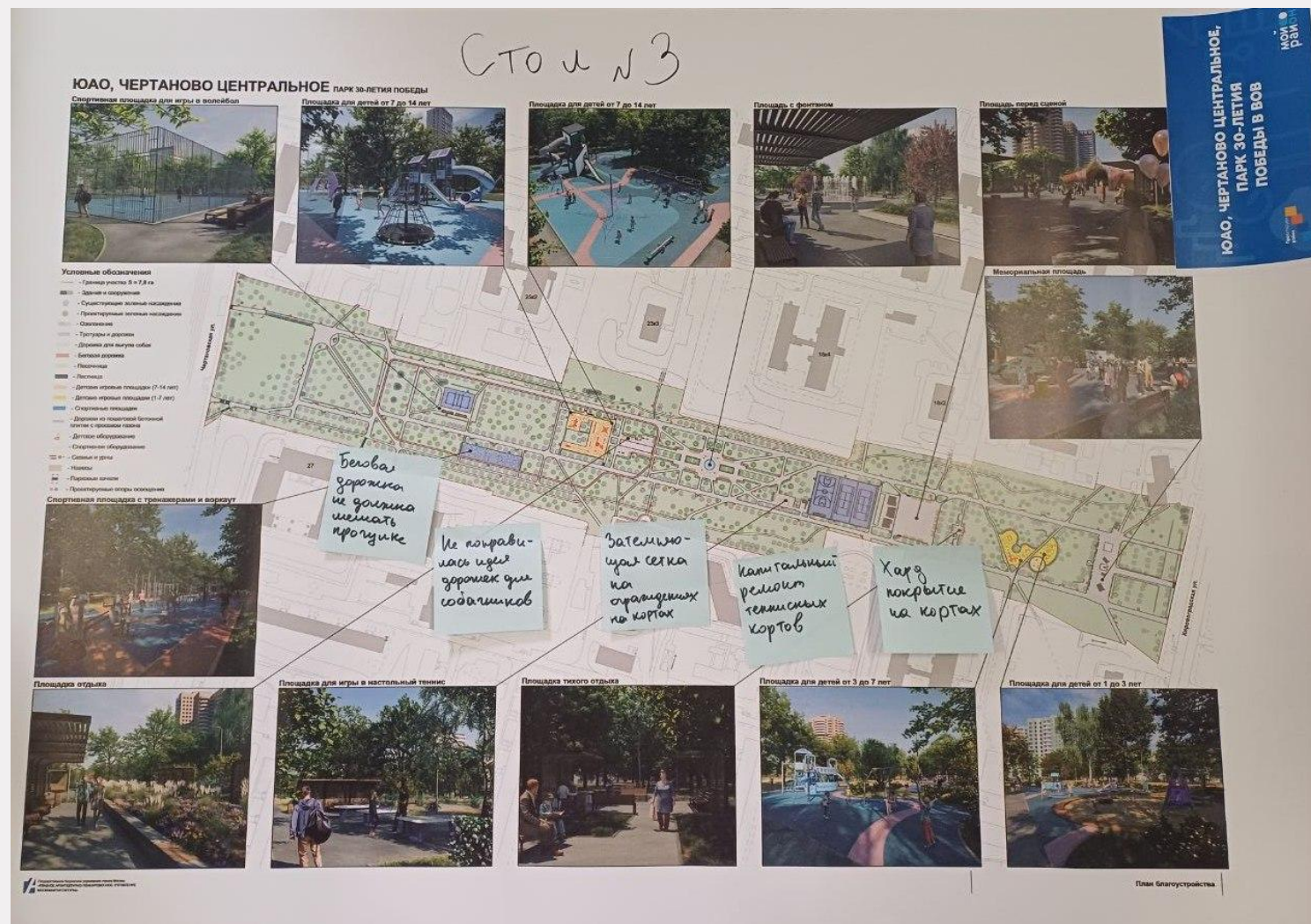
- ❑ Общая позитивная оценка проекта

Предложения по корректировке проекта:

- ❑ Сохранить теннисные корты на прежнем месте и обновить оборудование
Комментарий: Это предусматривает представленная концепция благоустройства
- ❑ Установить затеняющую сетку на ограждении теннисных кортов
- ❑ Сделать покрытие “хард” на кортах
- ❑ Спроектировать беговую дорожку так, чтобы не мешала прогулкам пешеходов
- ❑ Отказаться от гравийного покрытия дорожек для выгула животных

Отношение жителей к проекту Стол № 3

Рабочая карта с вынесенными на стикеры предложениями по корректировке, сформированными в процессе групповой работы за столом №3



Отношение жителей к проекту Стол № 4

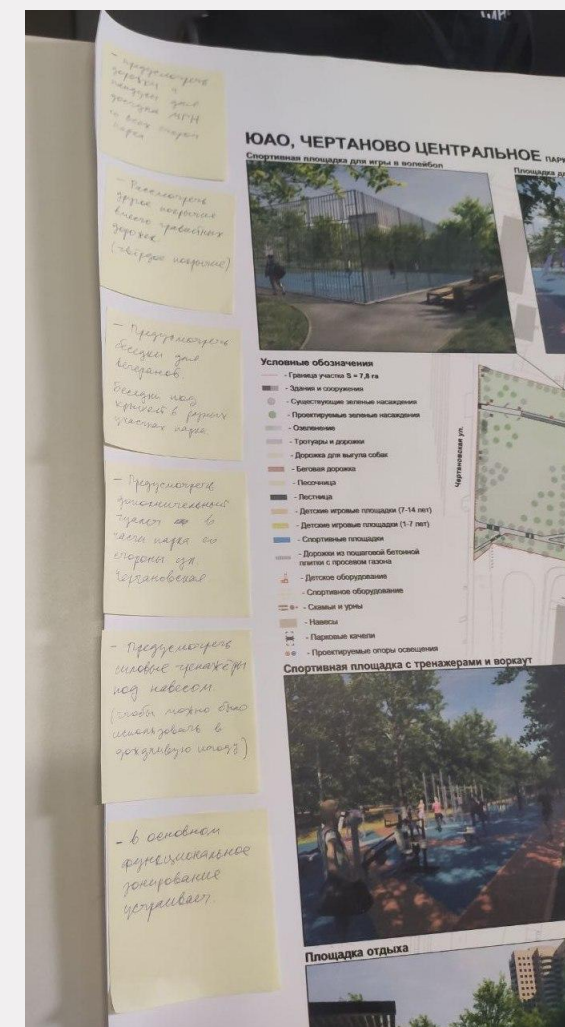
Положительные оценки жителей получили следующие проектные решения:

- ❑ Общая позитивная оценка проекта

Предложения по корректировке проекта:

- ❑ Предусмотреть дорожки и пандусы для доступа маломобильных групп населения
- ❑ Вместо гравийных дорожек сделать асфальтовые (это разгрузит центральные пешеходные зоны)
- ❑ Добавить беседки под крышей в разных участках парка
- ❑ Разместить навес над уличными тренажерами, чтобы можно было их использовать в дождливую погоду
- ❑ Удобные скамейки в зонах тихого отдыха

Отношение жителей к проекту Стол № 4



Рабочая карта с вынесенными на стикеры предложениями по корректировке, сформированными в процессе групповой работы за столом №4

Заключение

В ходе третьей встречи жителей с архитекторами:

- ❑ Представлена концепция благоустройства общественной территории
- ❑ Получены ответы архитекторов на уточняющие вопросы пользователей парка о логике функционального зонирования, наполнении площадок, составе озеленения
- ❑ Собраны предложения по корректировке плана благоустройства, а именно:
 - ❑ Переработка мемориальной составляющей проекта благоустройства парка
 - ❑ Расширение функционала для старшего поколения:
 - ❑ установка беседки с шахматами
 - ❑ выделить площадку для Активного долголетия
 - ❑ Функциональное зонирование — рассмотреть целесообразность переноса тренажерной площадки на новое место

Материалы встречи переданы архитекторам

